FAiR
Für eine Aufwertung des Zürichseeufers im Recht
Aargauerstrasse 250 • 8048 Zürch
044 365 30 82 • info@fair-zh.ch • www.fair-zh.ch

Mst. 1:10'000

3. Januar 2013/FAiR

Alternative Linienführung des Zürichseeweges rechtes Ufer

Legende

▬	"Alternative Linienführung"
P——P	bestehende Parkplätze auf Trottoir
Ⓟ	bestehende Parkanlage
🟥	projektierter Weg gemäss Richtplan = Gegenvorschlag Regierungsrat
🟥 X X X	projektierter Weg aufheben
🟧 X X X	Trottoirgestaltung aufheben, Weg auf Trottoir bestehend
●	bestehende öffentliche Anlagen / Erholung
🟩 ● ● ● XXX streichen	geplanter Weg gemäss regionalem Richtplan ZPP

3. Januar 2013/FAiR

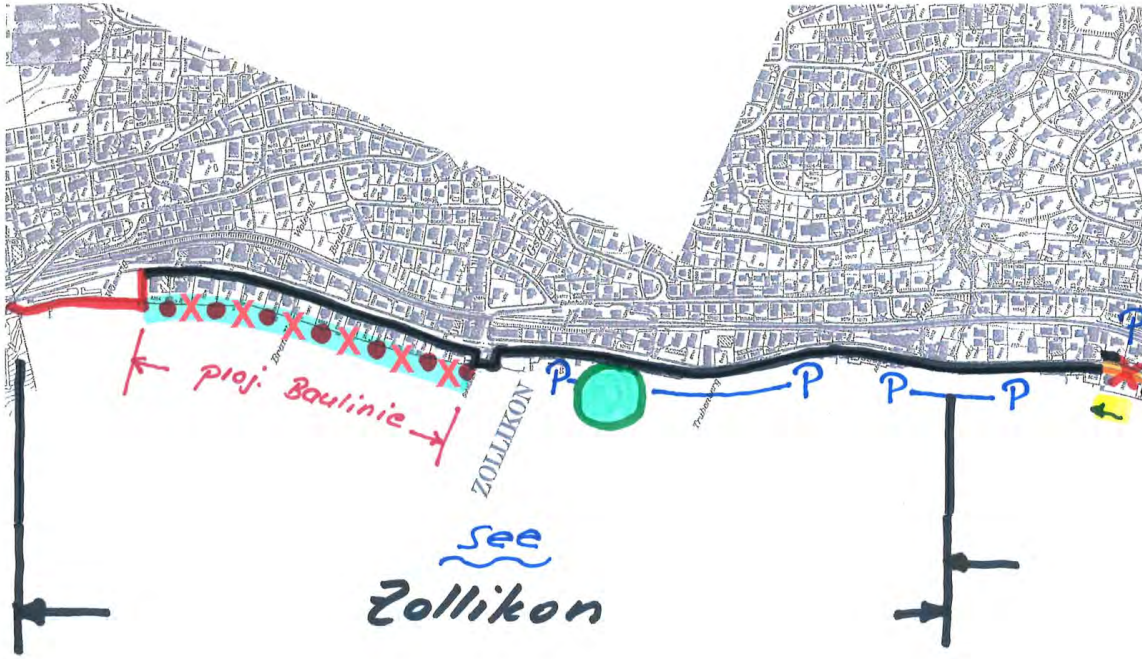
proj. Baulinie
ZOLLIKON
P
P——P
P——P
See
Zollikon

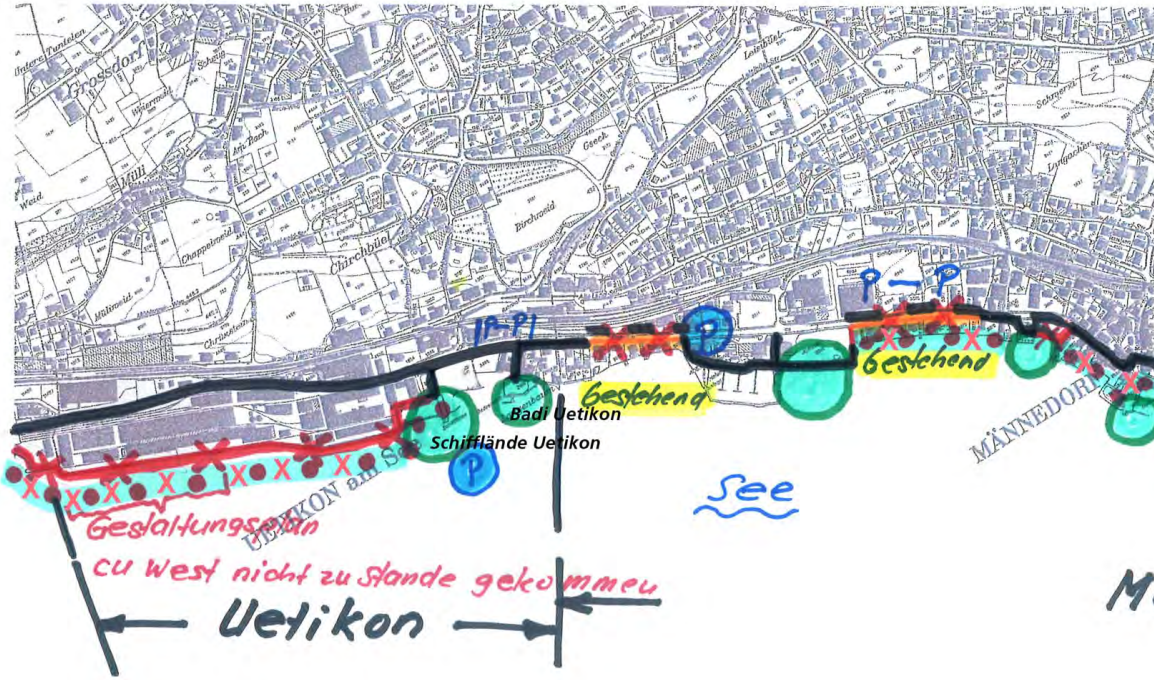
P—P
Ⓟ
bestehend
Badi Uetikon
Schifflände Uetikon
Ⓟ
bestehend
P—P
MÄNNEDORF
UETIKON am See
See
Gestaltungsplan
cu West nicht zu Stande gekommen
Uetikon

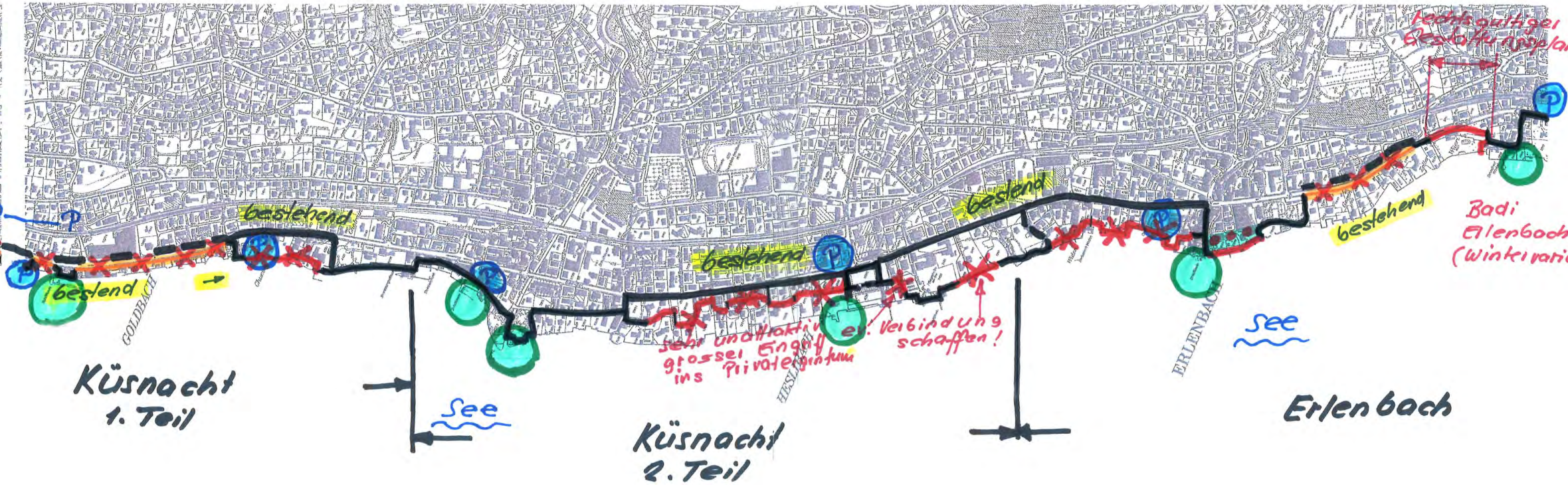
P
bestehend
bestehend
P
GOLDBACH
P
P
bestehend
P
bestehend
sehr unattraktiv
grosser Eingriff
ins Privateigentum
ev. Verbindung
schaffen!
HESLIBACH
P
ERLENBACH
bestehend
Rechtsgültiger
Gestaltungsplan
P
Badi
Erlenbach
(Wintervari
See
See
Küsnacht
1. Teil
Küsnacht
2. Teil
Erlenbach

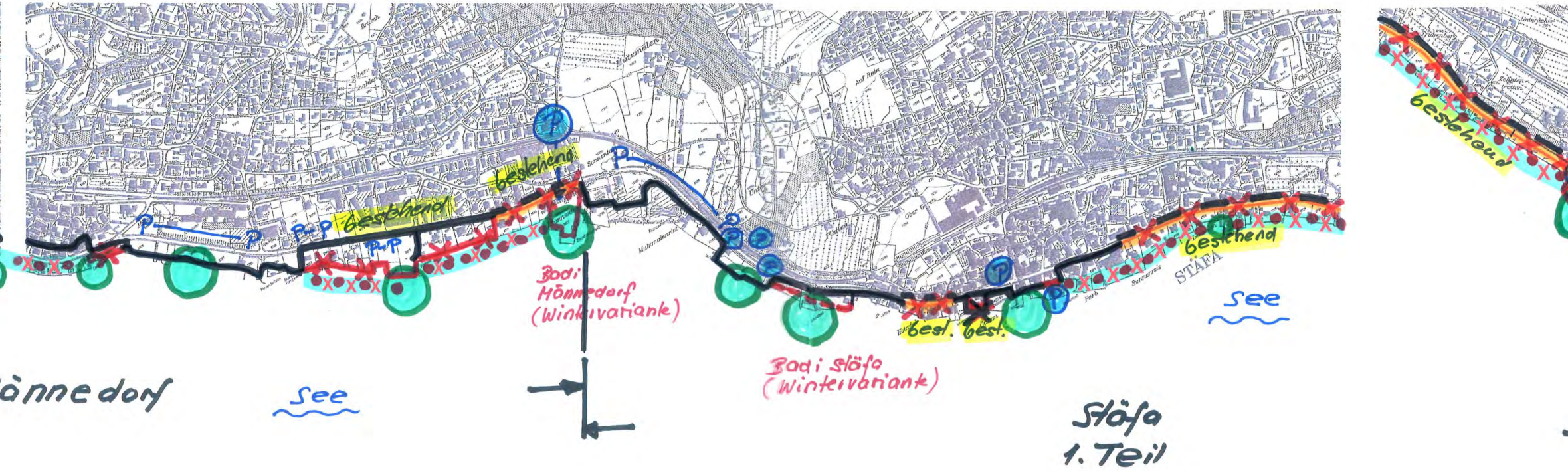
P
P
P
P–P
P–P
bestehend
bestehend
P
Badi
Männedorf
(Wintervariante)
P
bestehend
bestehend
P
P
best.
best.
Badi Stäfa
(Wintervariante)
STÄFA
See
See
ännedorf
Stäfa
1. Teil

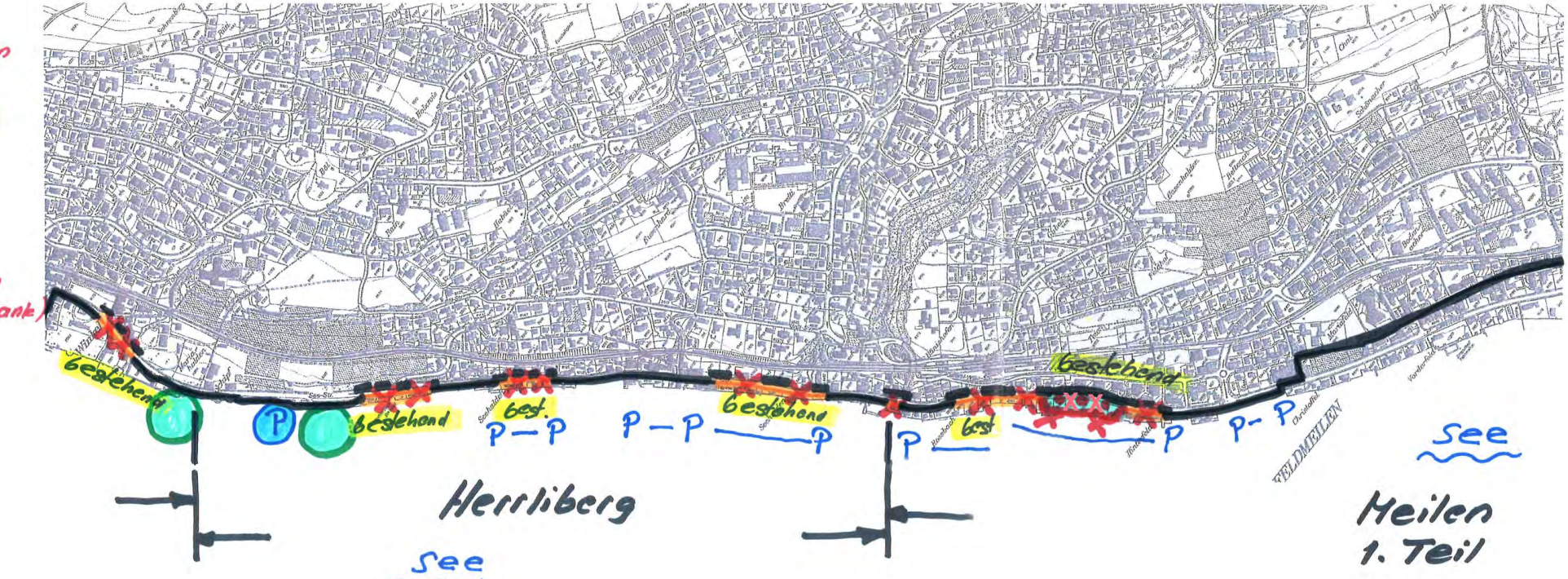
ank)
bestehend
P
bestehend
best.
P — P
P — P
bestehend
P
P
best
bestehend
P
P- P
FELDMEILEN
See
Herrliberg
See
Meilen
1. Teil

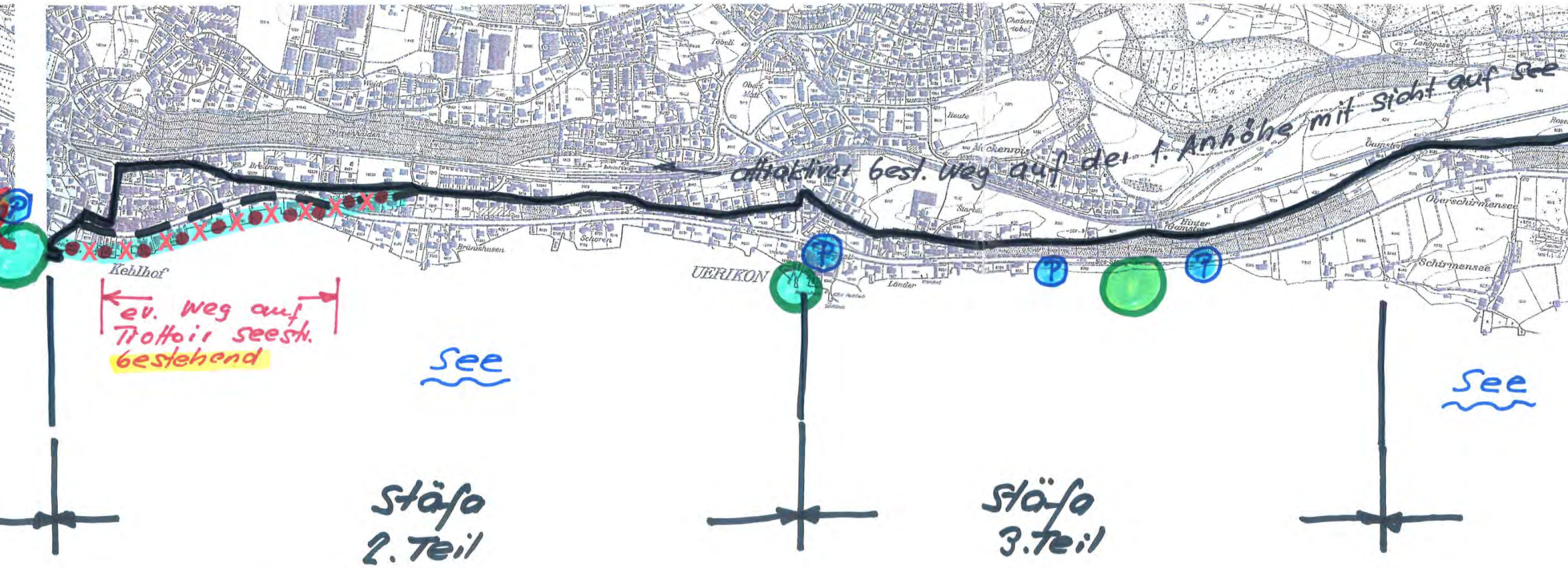
P
Kehlhof
ev. Weg auf Trottoir seesh. bestehend
See
attraktiver best. Weg auf der 1. Anhöhe mit Sicht auf See
UERIKON
P
P
P
Oberschirmensee
Schirmensee
See
Stäfa
2. Teil
Stäfa
3. Teil

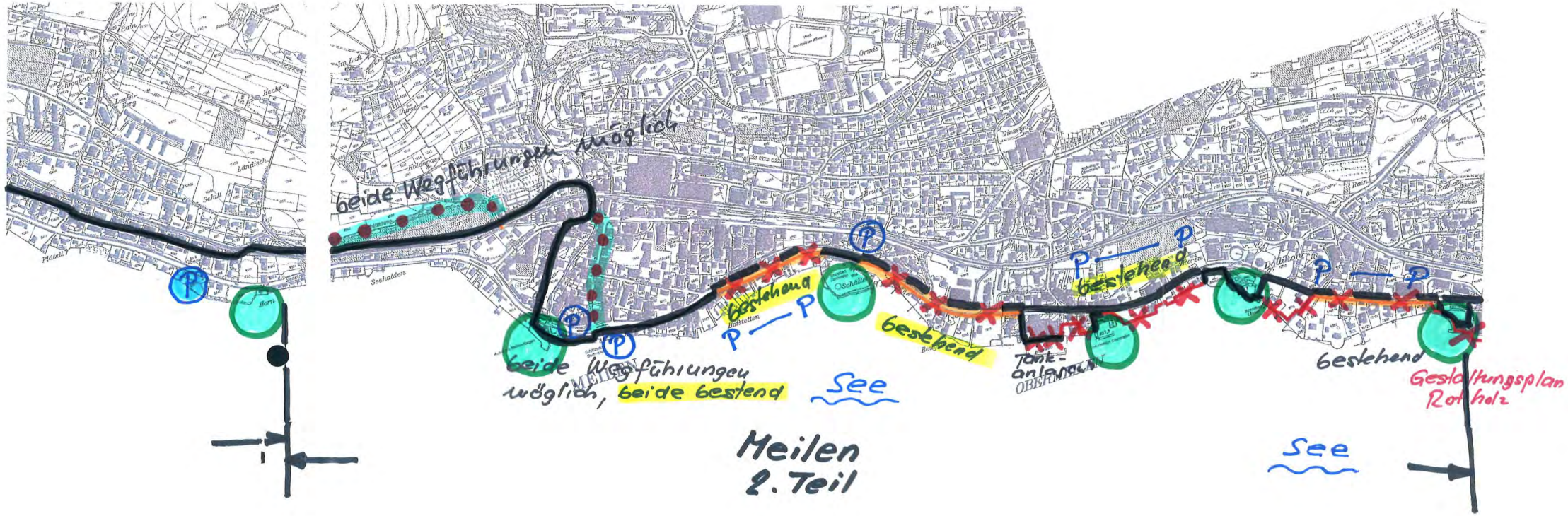
beide Wegführungen möglich
beide Wegführungen möglich, beide bestend
bestehend
P — P
bestehend
Tank-anlagen
bestehend
P — P
P — P
Bestehend
Gestaltungsplan Rotholz
See
See
Meilen
2. Teil

und Berge
See
Hombrechtikon